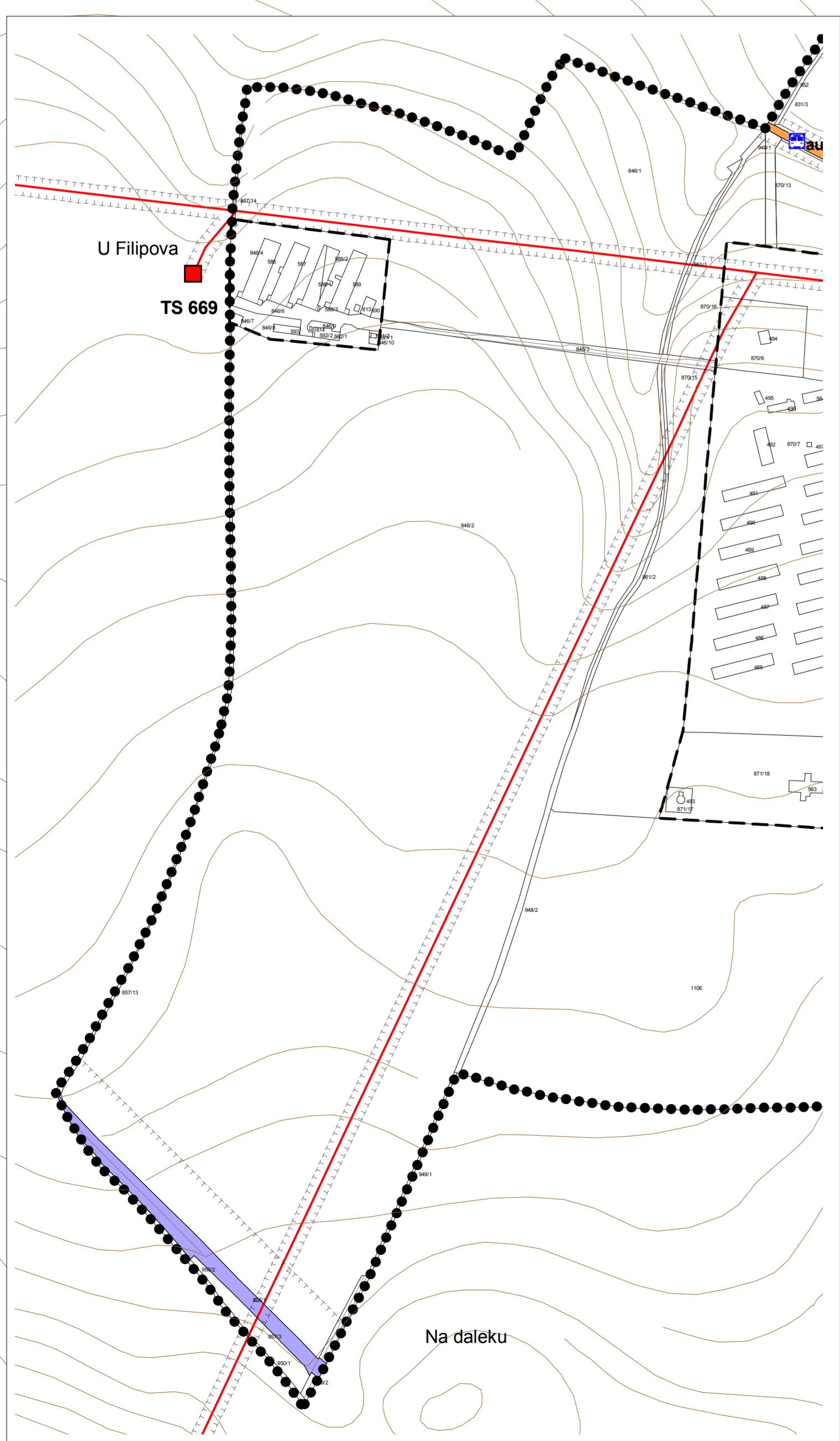
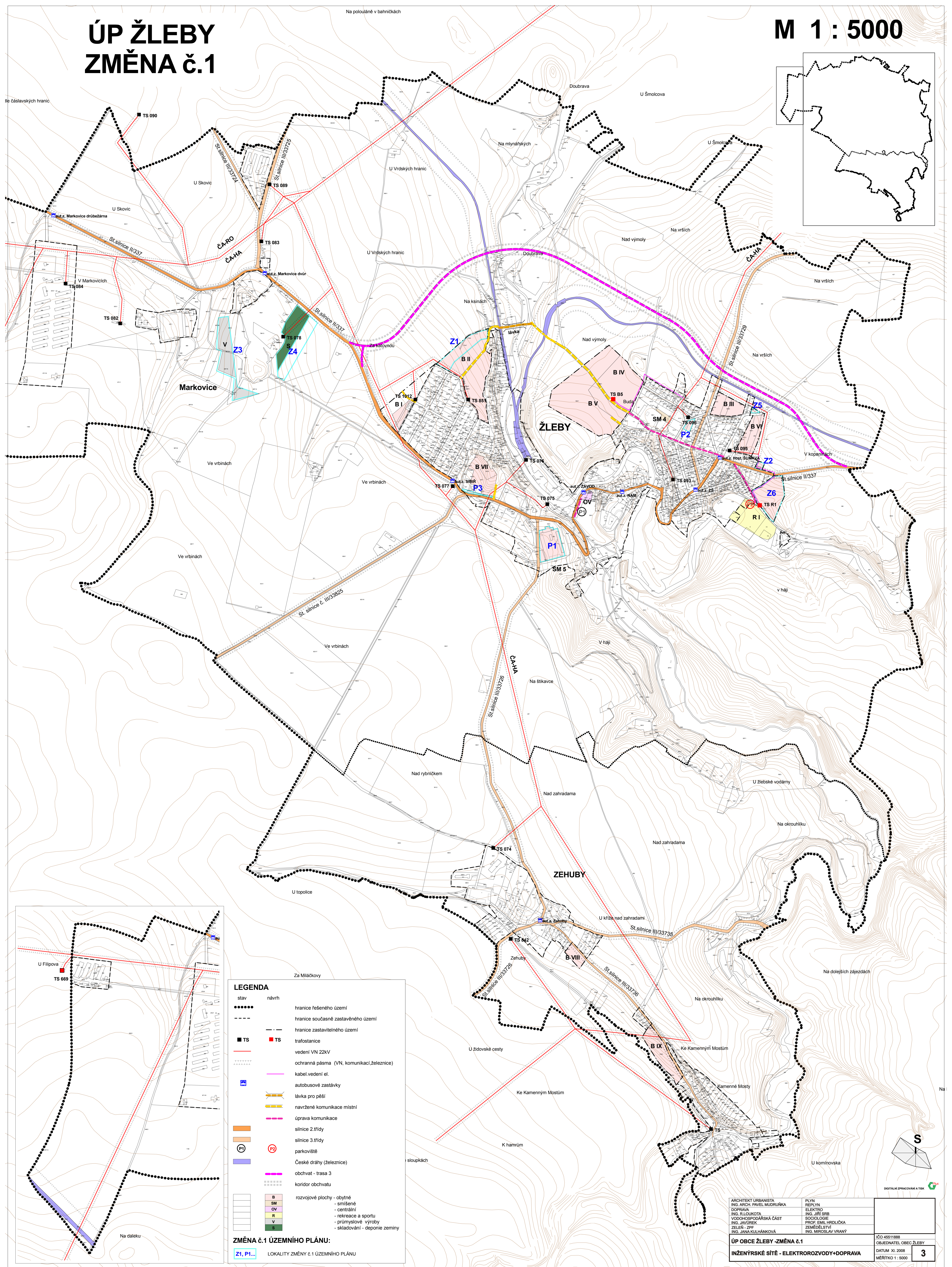
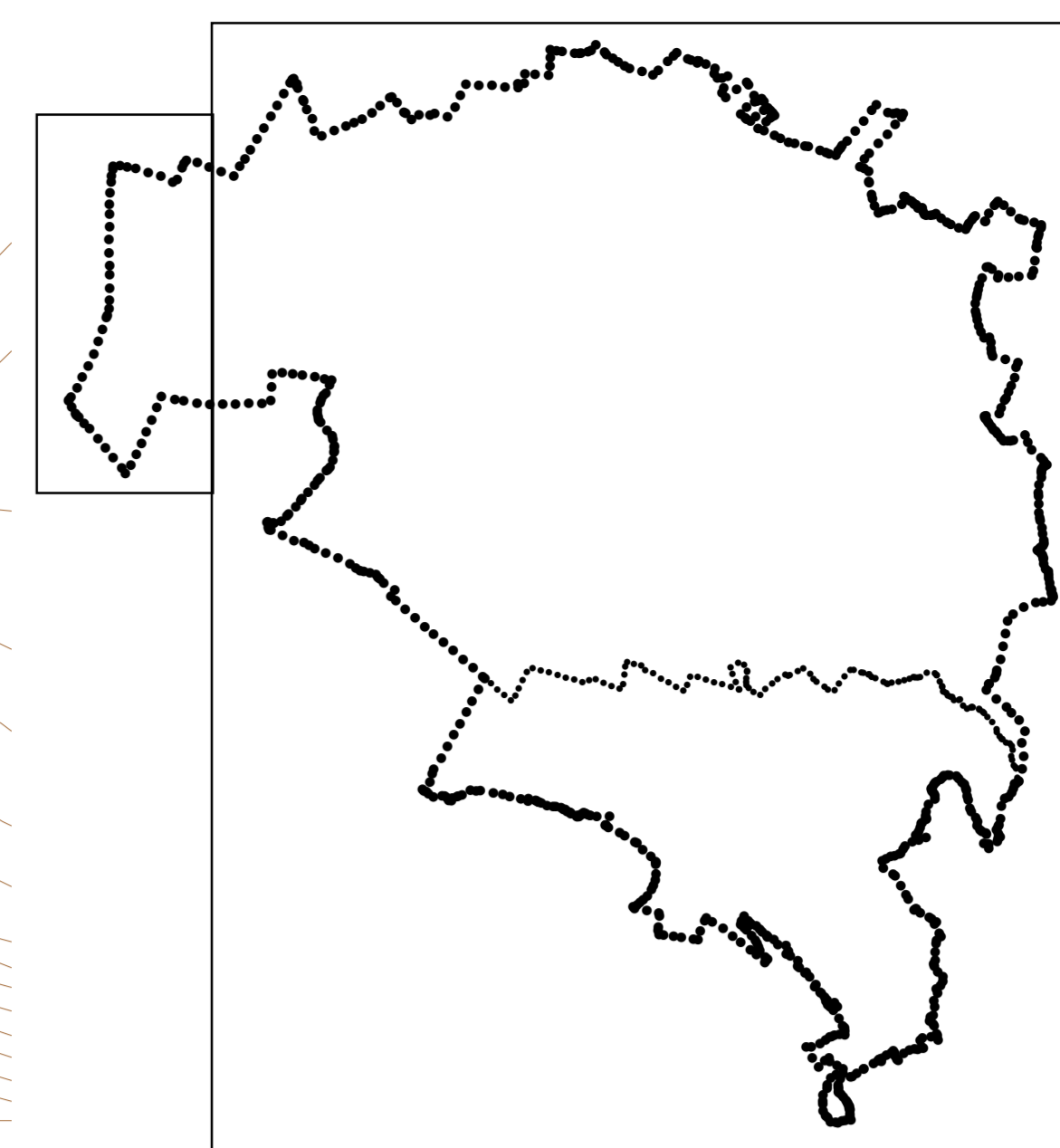


ÚP ŽLEBY ZMĚNA č.1

M 1 : 5000



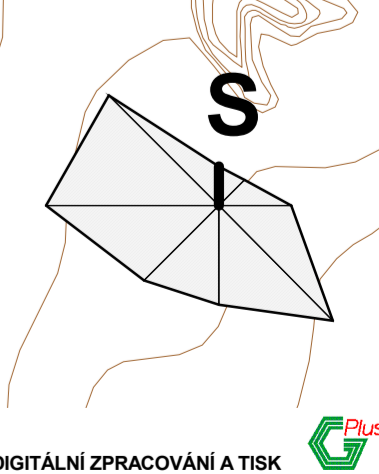
LEGENDA

●●●●●	návrh	-----	hranice řešeného území
-----	hranice současně zastavěného území	-----	hranice zastavitelného území
■ TS	trafostanice	—	vedení VN 22kV
■ TS	trafostanice	-----	ochranná pásma (VN, komunikací, železnice)
-----	vedení VN 22kV	-----	kabel vedení el.
-----	ochranná pásma (VN, komunikací, železnice)	-----	autobusové zastávky
-----	kabel vedení el.	-----	lávka pro pěší
-----	autobusové zastávky	-----	navržené komunikace místní
-----	lávka pro pěší	-----	úprava komunikace
-----	navržené komunikace místní	-----	silnice 2.třídy
-----	úprava komunikace	-----	silnice 3.třídy
-----	silnice 2.třídy	-----	parkoviště
-----	silnice 3.třídy	-----	České dráhy (železnice)
-----	parkoviště	-----	obchvat - trasa 3
-----	České dráhy (železnice)	-----	koridor obchvatu
-----	obchvat - trasa 3	-----	rozvojové plochy - obytné
-----	koridor obchvatu	-----	- smíšené
-----	rozvojové plochy - obytné	-----	- centrální
-----	- smíšené	-----	- rekreace a sportu
-----	- centrální	-----	- průmyslové výroby
-----	- rekreace a sportu	-----	- skladování - deponie zeminy
-----	- průmyslové výroby	-----	
-----	- skladování - deponie zeminy	-----	

ZMĚNA č.1 ÚZEMNÍHO PLÁNU:

Z1, P1... LOKALITY ZMĚNY č.1 ÚZEMNÍHO PLÁNU

ARCHITEKT URBANISTA ING. ARCH. PAVEL MUDRUKA	PLYN REPLYN	IČO 45511988 OBJEDNATEL OBCI ŽLEBY ÚP OBCE ŽLEBY - ZMĚNA č.1 INŽENÝRSKÉ SÍTĚ - ELEKTROROZVODY+DOPRAVA IČO 45511988 OBJEDNATEL OBCI ŽLEBY DATUM: XI. 2008 MĚŘÍTKO 1 : 5000
DOPRAVA ING. FLOUKOTA	ELEKTRO ING. JŘÍ ŠRB	
VODOHOSPODÁŘSKÁ ČÁST ING. JAVŮREK	SOCIOLOGIE PROF. EMIL HRDLČKA	
ZELEN - ZPF ING. JANA KULHÁNKOVÁ	ZEMĚDĚLSTVÍ ING. MIROSLAV VRANÝ	



DIGITÁLNÍ ZPRACOVÁNÍ A TISK